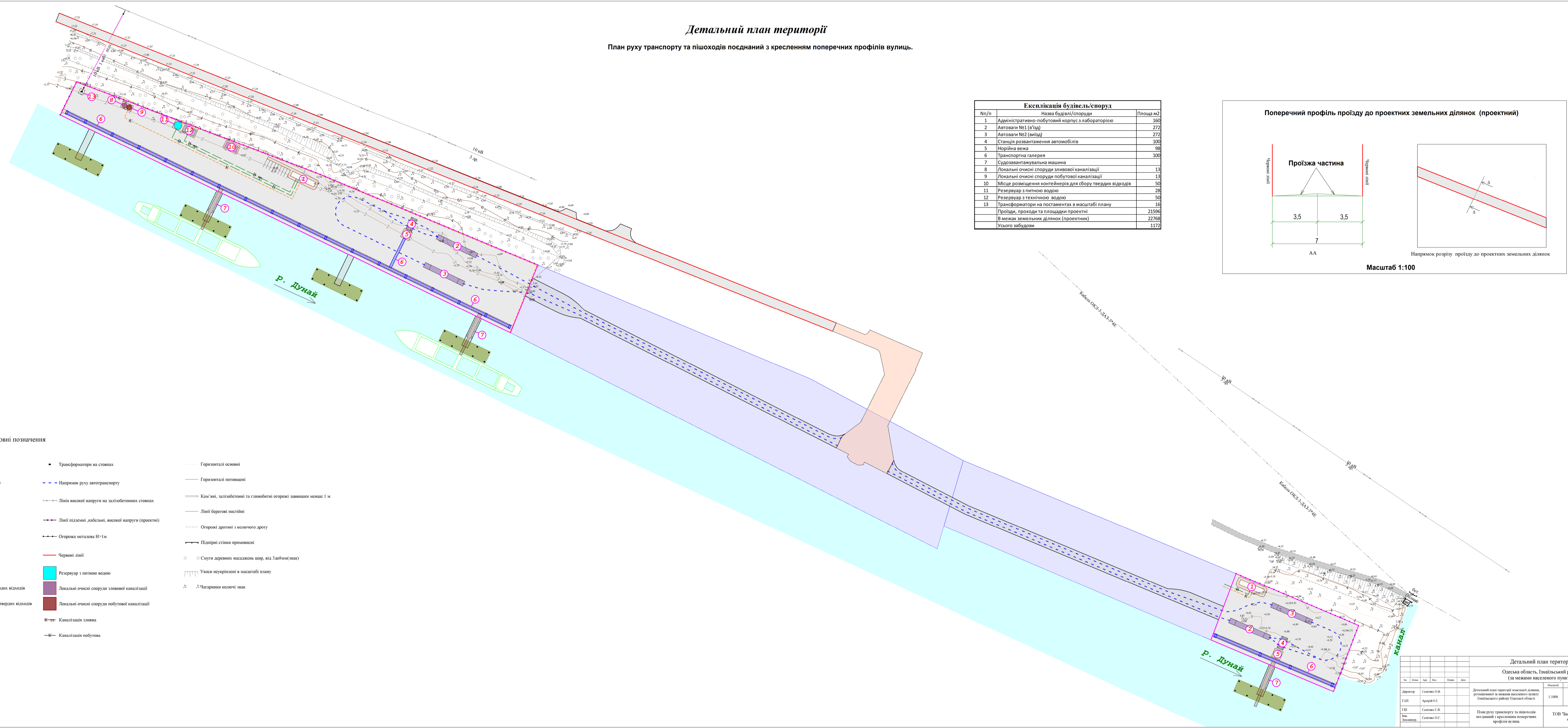
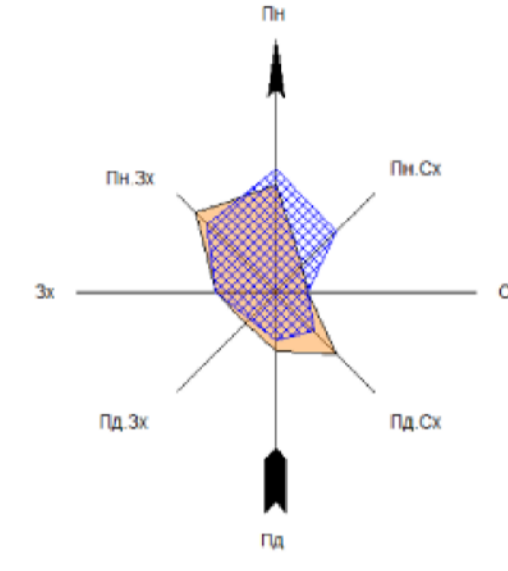
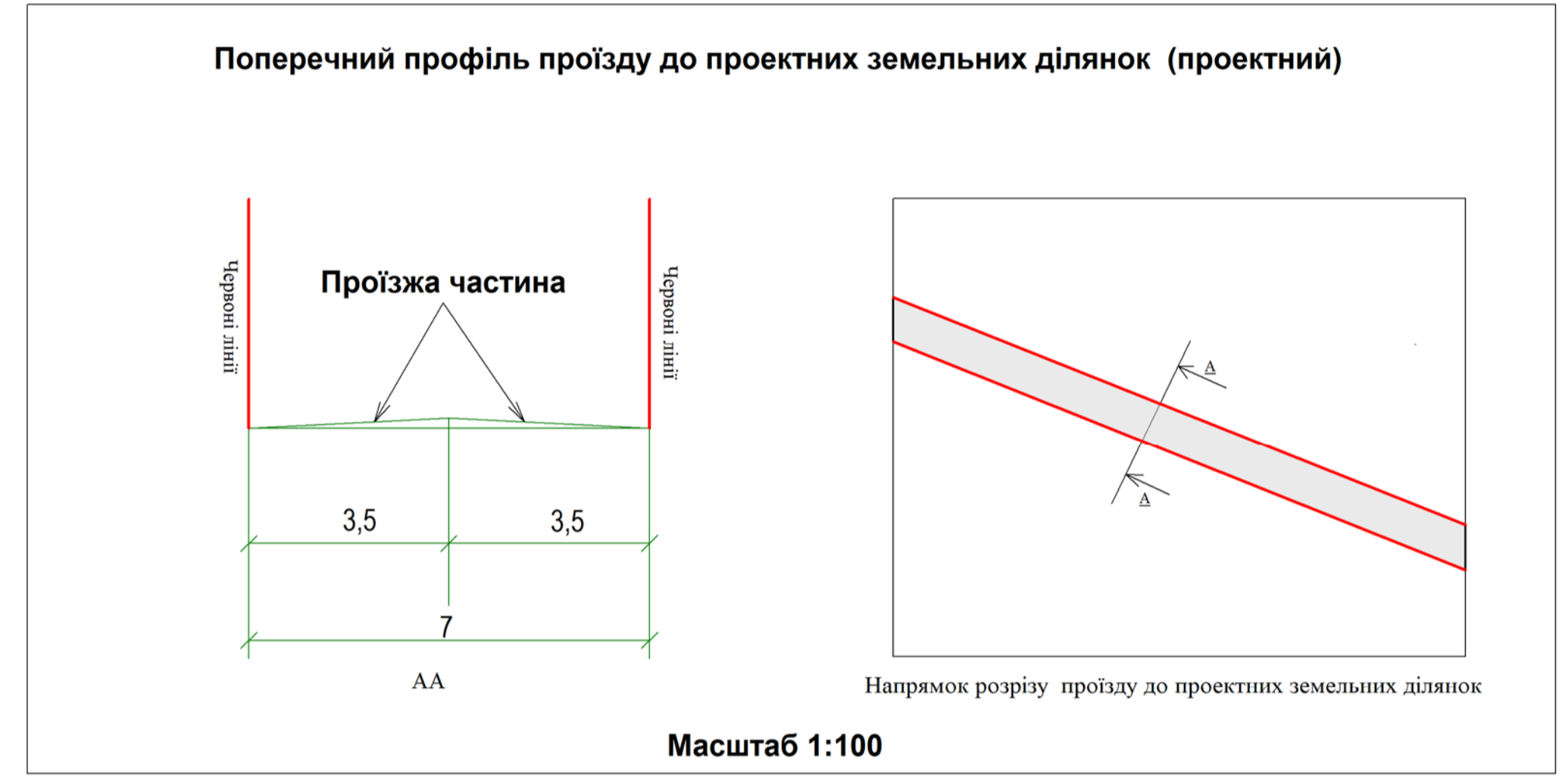


Детальний план території

План руху транспорту та пішоходів поєднаний з кресленням поперечних профілів вулиць.



Експлікація будівель/споруд		
Np/n	Назва будівлі/споруди	Площа м2
1	Адміністративно-побутовий корпус з лабораторією	160
2	Автоваги №1 (в'їзд)	272
3	Автоваги №2 (вийзд)	272
4	Станція розвантаження автомобілів	100
5	Норійна вежа	98
6	Транспортна галерея	100
7	Судозавантажувальна машина	
8	Локальні очисні споруди зливової каналізації	13
9	Локальні очисні споруди побутової каналізації	13
10	Місце розміщення контейнерів длябору твердих відходів	50
11	Резервуар з питною водою	28
12	Резервуар з технічною водою	50
13	Трансформатори на постаментях в масштабі плану	16
	Пройди, проходи та площадки проектні	21596
	В межах земельних ділянок (проектних)	22768
	Усього забудови	1172



Умовні позначення

- Межа земельної ділянки (проектна)
- Трогуари з покриттям з тротуарної плитки
- Пройди та площадки проектні
- Естакади технологічні та вантажні
- Місця для паркування легкових авто
- Плаваючий причал
- Швартові тумби (кнехти)
- Охоронна зона контейнерів длябору твердих відходів
- Місце розміщення контейнерів длябору твердих відходів
- Резервуар з технічною водою
- Вологовід виробничий
- Вологовід питний
- Трансформатори на стовпах
- - - Напрямок руху автотранспорту
- Лінії високої напруги на залізобетонних стовпах
- Лінії підземні, кабелі, високої напруги (проектні)
- Огорожа металева Н-1м
- Червоні лінії
- Резервуар з питною водою
- Локальні очисні споруди зливової каналізації
- Локальні очисні споруди побутової каналізації
- Каналізація зливна
- Каналізація побутова
- Горизонталі основні
- Горизонталі потовщені
- Кам'яні, залізобетонні та глиняні огорожі заввишки менше 1 м
- Лінії берегові постійні
- Огорожі дрючені з колючого дроту
- Підпирні стінки примовнені
- Смути деревних насаджень шир. від 300мм(знак)
- Укоси неукріплені в масштабі плану
- ⚡ Чагаринки колючі знак

Детальний план території					
Одеська область, Ізмаїльський район					
(за межами населеного пункту)					
№	Клас	Арх.	Вид	Питан.	Дат.
Директор	Савченко О.В.				
ГЛП	Архпроект				
ГЛП	Савченко С.В.				
Інж.	Савченко О.С.				
Детальний план території земельної ділянки, розташованої за межами населеного пункту Ізмаїльського району Одеської області			Масштаб	Архив	Архив
План руху транспорту та пішоходів поєднаний з кресленням поперечних профілів вулиць			1:1000	6	6
ТОВ "Біоро проєктування та експлуатації"					