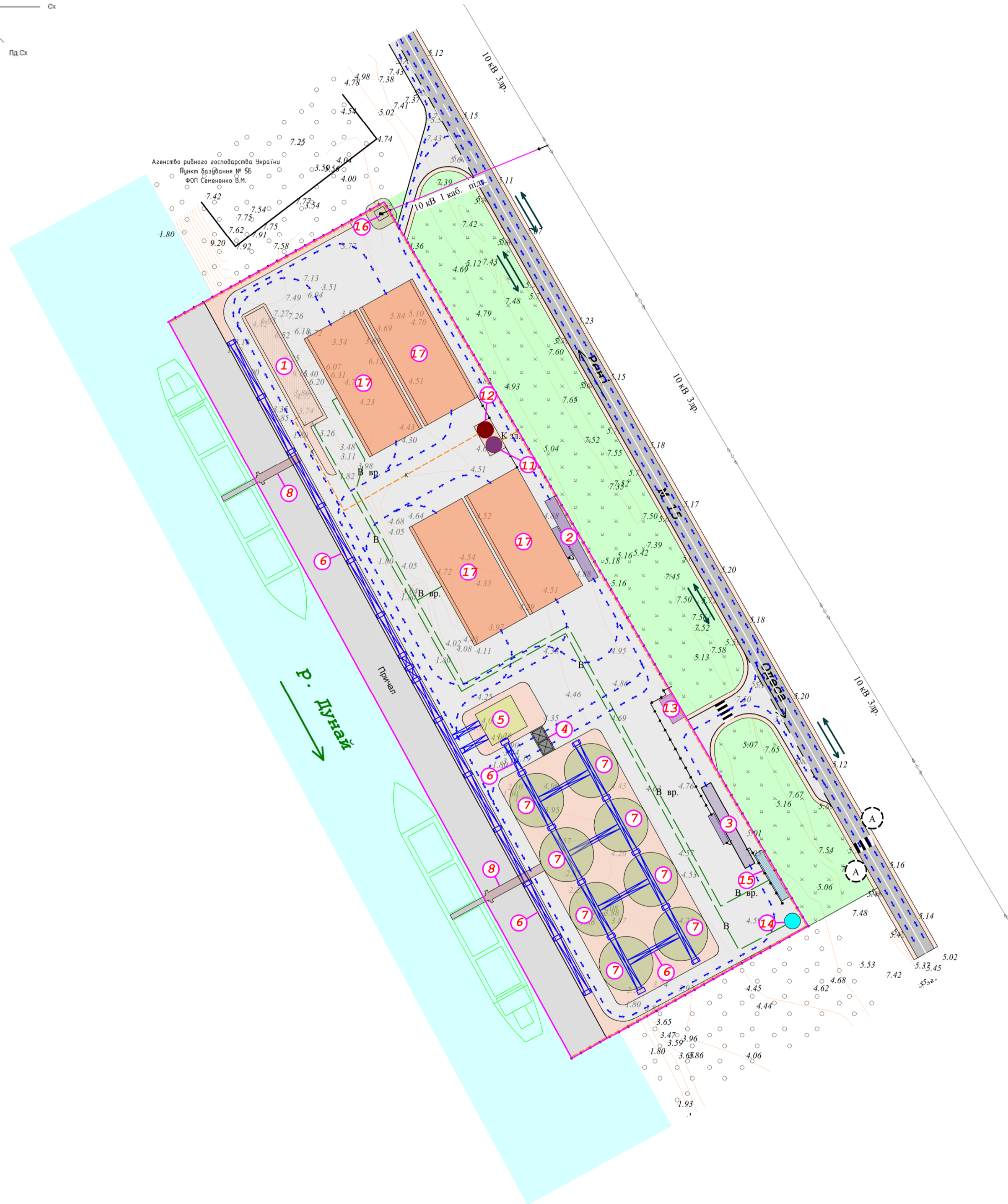
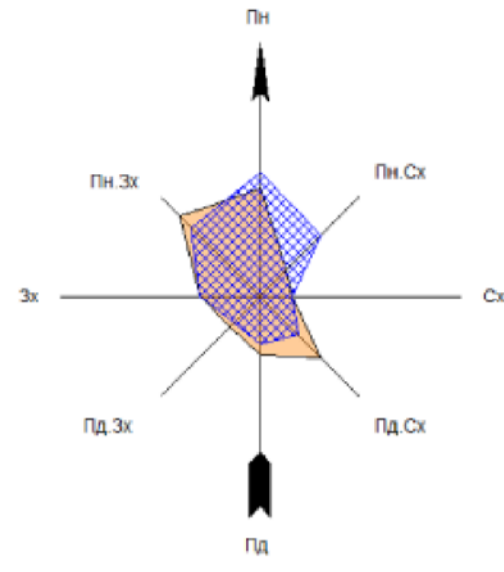
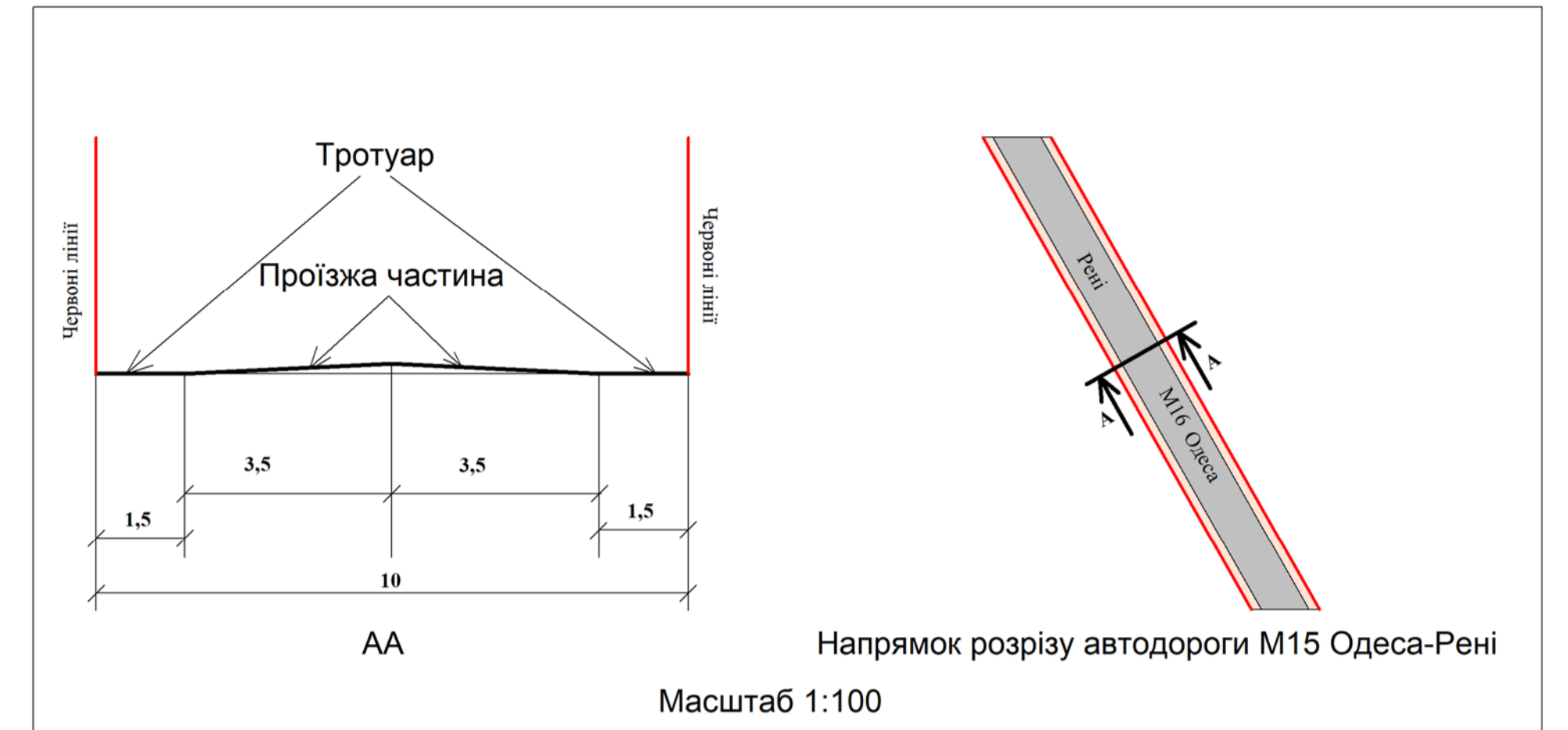


# Детальний план території

План руху транспорту та пішоходів поєднаний з кресленням поперечних профілів вулиць



Поперечний профіль автодороги М16 Одеса-Рені (проектний)



Експлікація будівель/споруд		
Nn/p	Назва будівлі/споруди	Площа м2
1	Адміністративно-побутовий корпус з лабораторією	368
2	Автоваги №1 (в'їзд)	165
3	Автоваги №2 (виїзд)	165
4	Станція розвантаження автомобілів	50
5	Норійна вежа	196
6	Транспортна галерея	118
7	Силоси для зерна	2509
8	Судозавантажувальна машина	
11	Локальні очисні споруди зливової каналізації	28
12	Локальні очисні споруди побутової каналізації	28
13	Місце розміщення контейнерів для збору твердих відходів	50
14	Резервуар з питною водою	28
15	Пожежний резервуар	46
16	Трансформатори на постаментах в масштабі плану	16
17	Склад підлогового зберігання	4480
18	Проїзди, проходи та площадки проектні	21572
В межах земельної ділянки (проектна)		29818
Усього забудови		8247

## Умовні позначення

- Межа земельної ділянки (проектна)
- Автомобільні дороги з покриттям шосе
- Тротуари з покриттям з тротуарної плитки
- Проїзди та площадки проектні
- Газони
- Місця для паркування легкових авто
- Зупинка автобусна проектна
- Наземний пішохідний перехід
- Каналізація зливна (проектна)
- Горизонталі
- Ліс листяний природний
- Укоси неукріплені в масштабі плану
- Трансформатори на стовпах
- Лінія високої напруги на залізобетонних стовпах
- Лінії підземні, кабельні, високої напруги (проектні)
- Огорожа металева Н>1м
- Водопровід виробничий (проектний)
- Водопровід питний (проектний)
- Каналізація побутова (проектна)
- Напрямок руху пішоходів
- Напрямок руху автотранспорту
- Уріз води
- Чагарники звичайні зарості
- Позначки висот

Формат А1

Детальний план території					
Одеська область, Ізмаїльський район (за межами населених пунктів)					
Зв.	Кільк.	Арх.	Вел.	Підпис	Дата
Директор	Салішко О.В.				
ГАП	Арсірій О.І.				
ГП	Салішко С.В.				
Інк. Земельн.	Салішко О.С.				
				Детальний план території земельної ділянки, розташованої за межами населених пунктів Ізмаїльського району Одеської області	
				Масштаб	Аркуші
				1:1000	4 6
				План руху транспорту та пішоходів поєднаний з кресленням поперечних профілів вулиць	
				ТОВ "Бюро проектування та експертизи"	