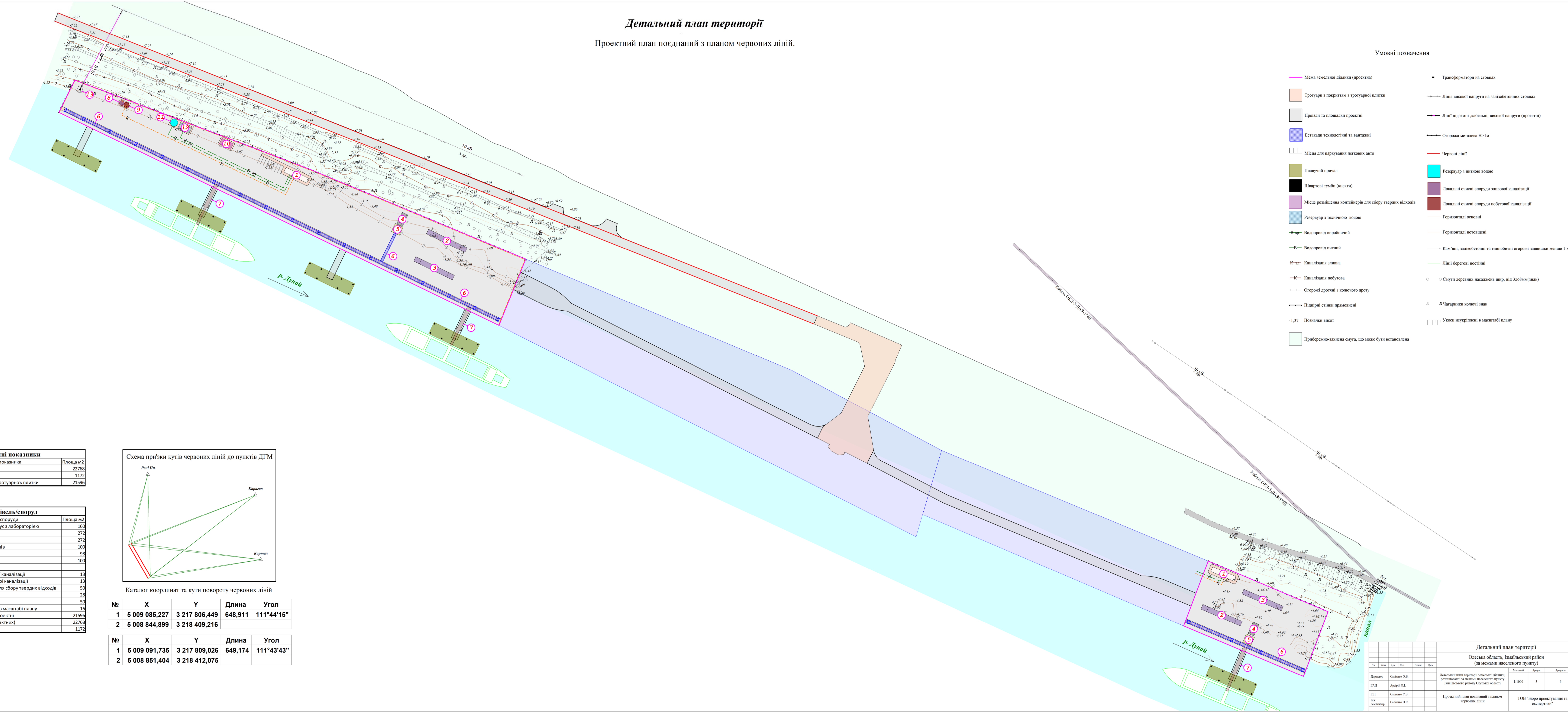
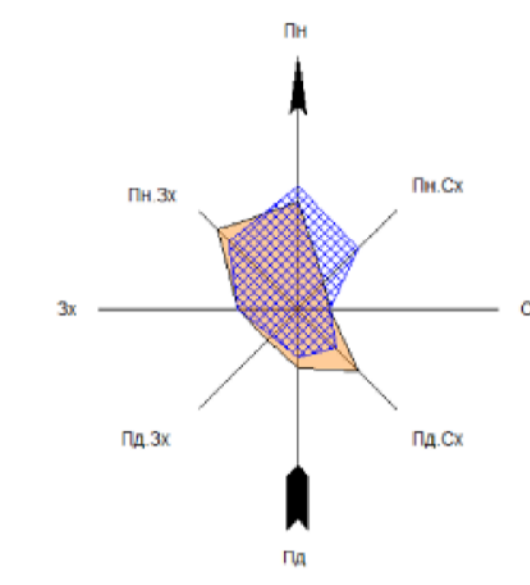


Детальний план території

Проектний план поєднаний з планом червоних ліній.

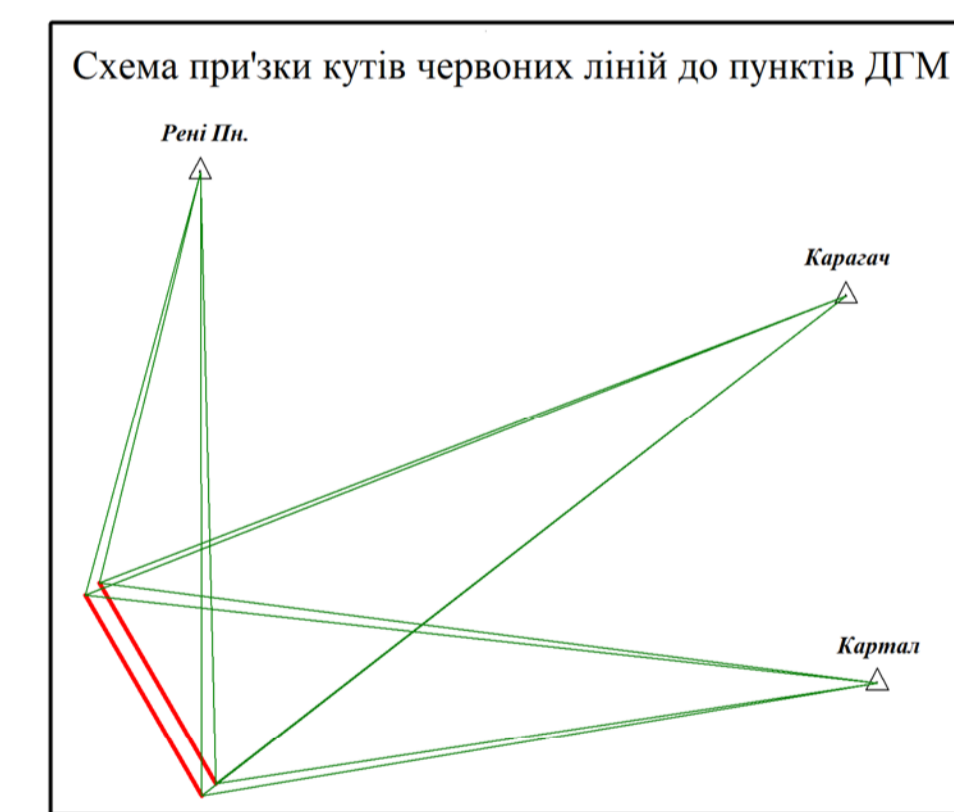


Умовні позначення

- Межа земельної ділянки (проектна)
- Трогуари з покриттям з тротуарної плитки
- Проїзди та площадки проектні
- Естакади технологічні та вантажні
- Місця для паркування легкових авто
- Плавучий причал
- Швартові тумби (кнехти)
- Місце розміщення контейнерів для збору твердих відходів
- Резервуар з технічною водою
- Водопровід виробничий
- Водопровід питний
- Каналізація зливна
- Каналізація побутова
- Огорожі дратви з колочого дратву
- Підпірні стілки прямокутні
- 1,37 Позначки висот
- Прибережно-захисна смуга, що може бути встановлена
- Трансформатори на стовпах
- Лінії високої напруги на залізобетонних стовпах
- Лінії підземні кабельні, високої напруги (проектні)
- Огорожа металева Н=1м
- Червоної лінії
- Резервуар з питною водою
- Локальні очисні споруди зливової каналізації
- Локальні очисні споруди побутової каналізації
- Горизонталі основні
- Горизонталі потовщені
- Кам'яні, залізобетонні та глиняні огорожі заввишки менше 1 м
- Лінії берегові постійні
- Смути деревних насаджень шир. від 3 до 6 м (знак)
- Чагарники колючі знак
- Укоси неурізані в масштабі плану

Техніко-економічні показники		
Np/n	Найменування показника	Площа м2
I	Площа ділянок (проектних)	22768
II	Площа забудови	1172
III	Площа доріг, проїздів, покриття тротуарної плитки	21596

Експлікація будівель/споруд		
Np/n	Назва будівлі/споруди	Площа м2
1	Адміністративно-побутовий корпус з лабораторією	160
2	Автоваги №1 (в'їзд)	272
3	Автоваги №2 (вийзд)	272
4	Станція розвантаження автомобілів	100
5	Норійна вежа	98
6	Транспортна галерея	100
7	Судозавантажувальна машина	28
8	Локальні очисні споруди зливової каналізації	13
9	Локальні очисні споруди побутової каналізації	13
10	Місце розміщення контейнерів для збору твердих відходів	50
11	Резервуар з питною водою	28
12	Резервуар з технічною водою	50
13	Трансформатори на постаментах в масштабі плану	16
	Проїзди, проходи та площадки проектні	21596
	В межах земельних ділянок (проектних)	22768
	Усього забудови	1172



Каталог координат та кути повороту червоних ліній

№	X	Y	Длина	Угол
1	5 009 085,227	3 217 806,449	648,911	111°44'15"
2	5 008 844,899	3 218 409,216		

№	X	Y	Длина	Угол
1	5 009 091,735	3 217 809,026	649,174	111°43'43"
2	5 008 851,404	3 218 412,075		

Детальний план території					
Одеська область, Ізмайльський район					
(за межами населеного пункту)					
№	Клас	Арх	Вис	Штук	Дат
Директор	Сидимо О.В.				
ГЛП	Архрід О.І.				
ГЛП	Сидимо С.В.				
Тех. Замовник	Сидимо О.С.				
Детальний план території земельної ділянки, розташованої за межами населеного пункту Ізмайльського району Одеської області			Масштаб	Архив	Архив
Проектний план поєднаний з планом червоних ліній			1:1000	3	6
ТОП "Боро проєктування та експертизи"					